


Pi é mont Oloronais, randonn é es en B é arn

Ce circuit est l'une des randonnées proposées
par l'Office de Tourisme du Piémont Oloronais

NIV
4

HOURQUETTES DE BAYGRAND



Cette randonnée vous conduira sur les derniers pâturages d'altitude de la ville d'Oloron. Les troupeaux de vaches en partance pour cette montagne démarrent encore au mois de mai du quartier Sainte-Croix. Là haut, au milieu d'un jardin de fleurs de montagne, la vue sur la plaine est magnifique.

Textes et illustrations : Francine MAGROU

Conception ONF

Se rendre au départ :

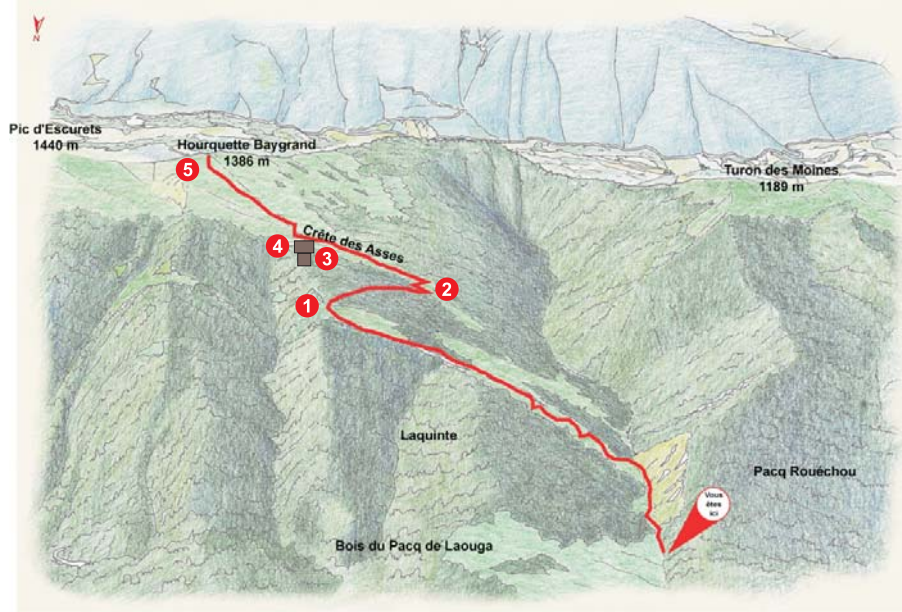
Du quartier Sainte Croix à Oloron la D338, dite route des crêtes jusqu'à la borne 12. Au carrefour prendre à droite en direction de Lurbe Saint Christau et rouler 1,5 km. En bas d'une descente, au niveau d'une cabane forestière, au lieu dit Berguery prenez la piste qui part à gauche. Prendre à droite 500 m plus loin et monter 2 km sur la piste. Se garer sur un petit parking le long de la piste.

- D** Traversez le ruisseau et suivez le chemin qui monte en lacets dans la forêt. Sortez de la forêt au niveau du col de Ber. Au niveau de l'abreuvoir
- 1h40 ❶ 30T701271E - 4774578N à droite, suivez un chemin à niveau qui passe sous une prise d'eau et entrez à nouveau dans la forêt. Continuez à traverser en montant légèrement. ❷
- 1h50 30T700843E - 4774415N. À gauche, montez sur la crêtes des Asses. ❸
- 2h20 30T701300E - 4774141N Passez la cabane et montez au Cap de la Pène.
- 2h35 ❹ 30T701400E - 4773905N. De la Hourquette de Baygrand (col), montez en direction du sommet sur les pâturages. ❺ 30T701580E - 4773403N Redescendez par le même chemin.




**NIV
4**

HOURQUETTES DE BAYGRAND



D Au bord de la piste
GPS (UTM- WGS 84)
30T699997E - 4775261N

 4h30

 7,114 km

 875m

Recommandations particulières :

Éviter de faire cette randonnée les jours de brouillard.

Cet itinéraire est un sentier de montagne. La première partie, dans la forêt, est souvent très boueuse et glissante. De bonnes chaussures de randonnée et des bâtons sont indispensables. La descente requiert beaucoup de vigilance.

À ne pas manquer :

- Le refuge d'Asses (cabane)
- Les fleurs sur la crête des Asses au printemps
- La vue depuis la Hourquette de Baygrand

La source

Située à 12 Km de la zone urbaine, dans le bois du Bager sur le contrefort des Pyrénées, la source de l'Ourteau assure 90% de la production annuelle en eau potable d'Oloron Sainte-Marie et ses alentours. Son débit est variable, entre 5500 m3/j en période d'étiage et 8500 m3/j (débit maximum que peut supporter la canalisation au départ de la source). En période d'étiage de la source, les puits de captage du Vert complètent la production en eau potable. La source de l'Ourteau possède un périmètre de protection conforme à la réglementation en vigueur. Cependant, la qualité de l'eau de cette source peut-être altérée par des problèmes de turbidité. Ce phénomène est dû au relief karstique dans lequel les eaux s'écoulent sans être filtrées par les sols.



Renseignements complémentaires auprès de :

OFFICE DE TOURISME DU PI É MONT OLORONNAIS

Allée du Comte de Tréville - BP 70010

64400 OLORON SAINTE-MARIE CEDEX

T é l. 05 59 39 98 00 - www.tourisme-oloron.com

Liste complète des guides rando 64 sur www.rando64.fr



Prix : 0,50 €

GUIDES RANDO 64

À pied, en VTT ou à cheval, découvrez le Béarn et le Pays basque !